

HIRDETMÉNY

Alulírottak, mint a Szabolcs-Szatmár-Bereg Megyei Kormányhivatal vadászati hatósága **jogerős** határozatával kijelölt, a mellékelt térképen ábrázolt és határelzással körülhatárolt, **15-850650-111.** kódszámú vadászterület földtulajdonosai, illetőleg földtulajdonosainak meghatalmazott képviselői, az összes földtulajdonosnak a tulajdoni hányada arányában számított legalább 1/5-eként, a Vtv. 12.§ (1) bekezdése alapján a földtulajdonosi közösség gyűlését összehívjuk.

A gyűlés időpontja: 2016. december 01. 9.30. óra
A gyűlés helye: 4484 Ibrány, Árpád u. 5-7. sz. Ibrányi Polgármesteri Hivatal (tanácskozó terem)
Regisztráció kezdő időpontja: 2016. december 01. 09.00. óra
Napirendi pontok:

- 1) Döntés a levezető elnök, a jegyzőkönyvvezető, és a 2 hitelesítő személyéről
- 2) Döntés a Vtv. 20. § (1) bekezdésében foglalt kérelem előterjesztéséről
- 3) Döntés a közös képviselet formájáról és a képviselő személyéről
- 4) Döntés a vadászati jog hasznosításának módjáról és feltételeiről
- 5) Működési szabályzat elfogadása

Ha a tulajdonosi gyűlés összehívása, illetve a határozathozatal alkalmával a föld tulajdonosa nem személyesen tesz jognyilatkozatot, képviseletéről a Polgári Törvénykönyv képviseleti jogra vonatkozó rendelkezéseinek megfelelő és az alább meghatározott adattartalommal kiállított írásbeli meghatalmazás útján gondoskodhat.

1. A meghatalmazó adatai:
 - 1.1. A meghatalmazó neve (név, születési név)/cégnéve:
 - 1.2. A meghatalmazó születési helye, ideje:
 - 1.3. A meghatalmazó személyazonosságát igazoló okmányának típusa és száma, jogi személy esetén adószáma:
 - 1.4. A meghatalmazó anyja neve:
 - 1.5. A meghatalmazó lakcíme, jogi személy esetén székhelye:
2. A meghatalmazott személyes adatai:
 - 2.1. A meghatalmazott neve (név, születési név)/cégnéve:
 - 2.2. A meghatalmazott születési helye, ideje:
 - 2.3. A meghatalmazott személyazonosságát igazoló okmányának típusa és száma, jogi személy esetén adószáma:
 - 2.4. A meghatalmazott anyja neve:
 - 2.5. A meghatalmazott lakcíme/jogi személy esetén székhelye:
3. A meghatalmazással érintett ingatlan(ok)ra vonatkozó adatok:
 - 3.1. Település:
 - 3.2. Helyrajzi szám:
 - 3.3. Művelési ág:
 - 3.4. Terület nagysága hektárban:
 - 3.5. Tulajdoni hányad:
 - 3.6. Tulajdoni hányadra eső terület hektárban:
4. A meghatalmazás tárgya, valamint a meghatalmazó nyilatkozata, hogy a meghatalmazás aláírásával valamennyi, azonos tárgy körben korábban adott meghatalmazását visszavonja.
5. Keltezés, a meghatalmazó aláírása
6. Tanúk
 - 6.1. neve:
 - 6.2. lakcíme:
 - 6.3. aláírása:

A meghatalmazás a tulajdonjog igazolására elfogadható dokumentumok valamelyikével együtt érvényes.

A vadászterületnek minősülő ingatlan tulajdonjoga igazolásaként el kell fogadni:


- a) az ingatlan tulajdoni lapjának hiteles másolatát;
- b) az ingatlan tulajdonjogának földhivatali bejegyzéséről szóló határozat eredeti vagy közjegyző által hitelesített másolati példányát;
- c) az ingatlanügyi hatóság által papíralapon vagy elektronikus adathordozón kiadott földkönyvet vagy tulajdonosi adatokkal kiegészített földkönyv kivonatot;
- d) az ingatlanügyi hatóság által papíralapon vagy elektronikus adathordozón kiadott, a tulajdonosok nevét, tulajdoni hányadát, a földrészletek helyrajzi számait, valamint azok területét hektárban tartalmazó összesítőt;
- e) az ingatlan-nyilvántartási adatbázisához adatátviteli vonalon való csatlakozással számítógépes hálózaton történő adatlekéréssel történő helyszíni adatbemutatót, vagy a tulajdoni lapról elektronikus formában szolgáltatott nem hiteles másolat helyszíni bemutatását.

A vadászterületnek minősülő ingatlan esetében, ingatlanonként (helyrajzi számonként) csak egy személy tehet érvényes jognyilatkozatot. Ha az ingatlanok több tulajdonosa van, a tulajdonostársak képviseletükről, tulajdoni hányaduk arányában számított szótöbbséggel határoznak.


A közdeményezők **Demeter Balázs** 4484 Ibrány, Árpád u. 20. szám alatti lakos 2444,5465 ha, **Dr. Berencsi Petra Erzsébet** 4484 Ibrány, Árpád u. 20. szám alatti lakos: 293,0864 ha, **Trencsényi Imre** 4484 Ibrány, Károlyi köz 6. szám alatti lakos: 141,9001 ha, **Gerák László** 4484 Ibrány, Radnóti M. u. 49. szám alatti lakos: 172,9442 ha, összesen: 3052,4592 ha területet képviselnek a vadászterületből, amely az összterület 25,79%-a.

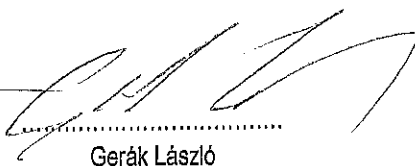
A 15-850650-111. kódszámú vadászterület térképi megjelölését a hirdetmény melléklete tartalmazza.

Kelt: Ibrány, 2016. október 19.


.....
Demeter Balázs


.....
Dr. Berencsi Petra Erzsébet


.....
Trencsényi Imre


.....
Gerák László

Záradék: A HIRDETMÉNY –t a mai napon átvettem, büntetőjogi és polgári jogi (teljes vagyoni) felelősségem tudatában kijelentem, hogy a hirdetményt a mai napon a hirdetőtáblára kifüggesztettem és a kifüggesztést a mai naptól kezdődően a törvény szerinti harminc nap időtartamra (melybe a kifüggesztés és a levétel napja nem számít bele), illetve a tulajdonosi gyűlést megelőző napig, azaz 2016. november 30. napjáig folyamatosan biztosítom.

Nyíregyháza Megyei Jogú város hirdetőtáblájára

Kelt:, 2016.nap

.....
(aláírás, ph.)

Ibrány város hirdetőtáblájára

Kelt:, 2016.nap

.....
(aláírás, ph.)

Nagyhalász város hirdetőtáblájára

Kelt:, 2016.nap

.....
(aláírás, ph.)

Kemecse város hirdetőtáblájára

Kelt:, 2016.nap

.....
(aláírás, ph.)

Gávavencsellő nagyközség hirdetőtáblájára

Kelt:, 2016.nap

.....
(aláírás, ph.)

Tiszatelek község hirdetőtáblájára

Kelt:, 2016.nap

.....
(aláírás, ph.)

Kótaj község hirdetőtáblájára

Kelt:, 2016.nap

.....
(aláírás, ph.)

Buj község hirdetőtáblájára

Kelt:, 2016.nap

.....
(aláírás, ph.)

Paszab község hirdetőtáblájára

Kelt:, 2016.nap

.....
(aláírás, ph.)

Tiszabercel község hirdetőtáblájára

Kelt:, 2016.nap

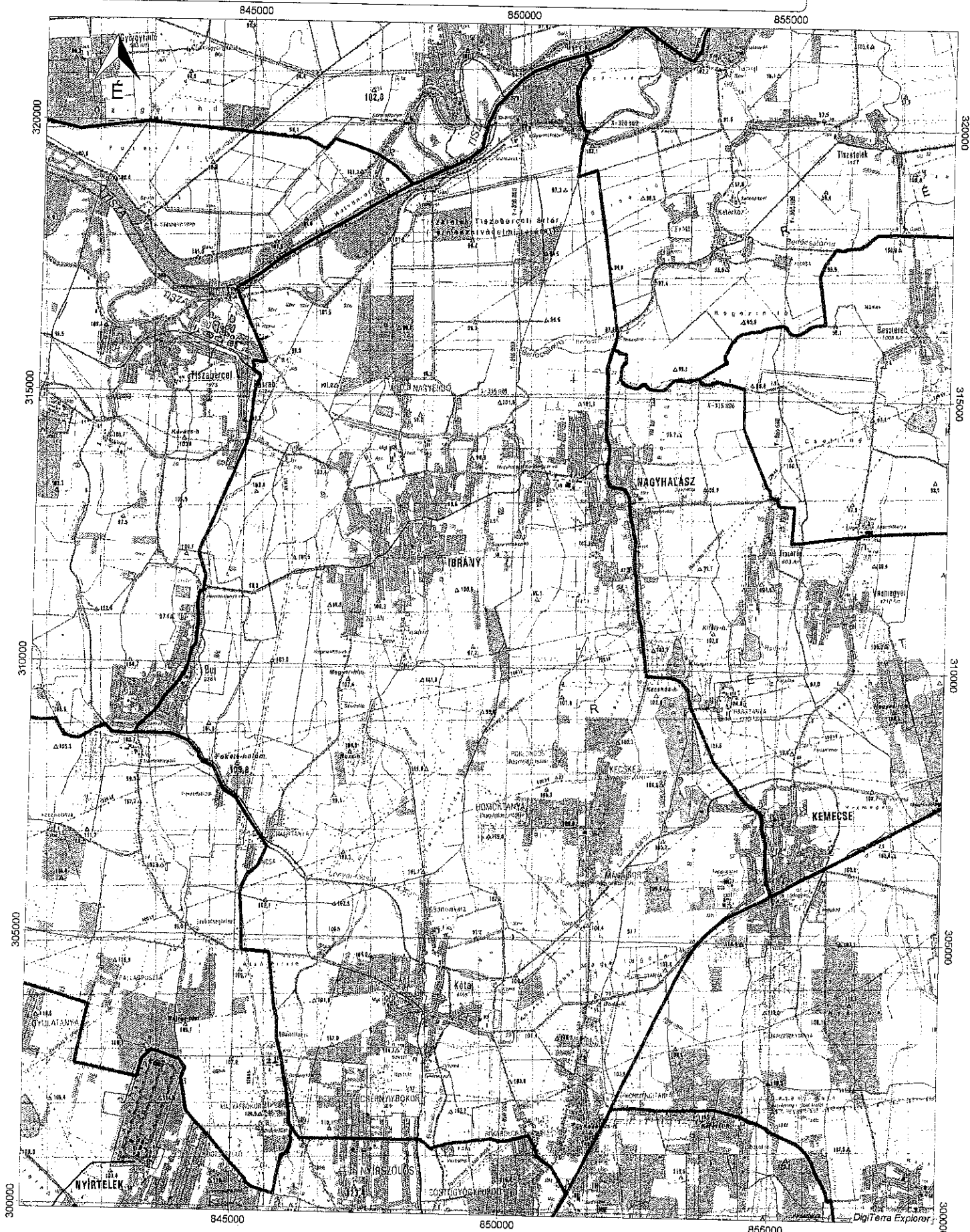
.....
(aláírás, ph.)

Szabolcs-Szatmár-Bereg Megyei Kormányhivatal Szabolcs-Szatmár-Bereg Megyei Kormányhivatal Élelmiszerlánc-biztonsági és Földművelésügyi Főosztály, mint illetékes vadászati hatóság hirdetőtáblájára.

Kelt:, 2016.nap

.....
(aláírás, ph.)

A 15-850650-111 kódszámú vadászterület térképvázlata



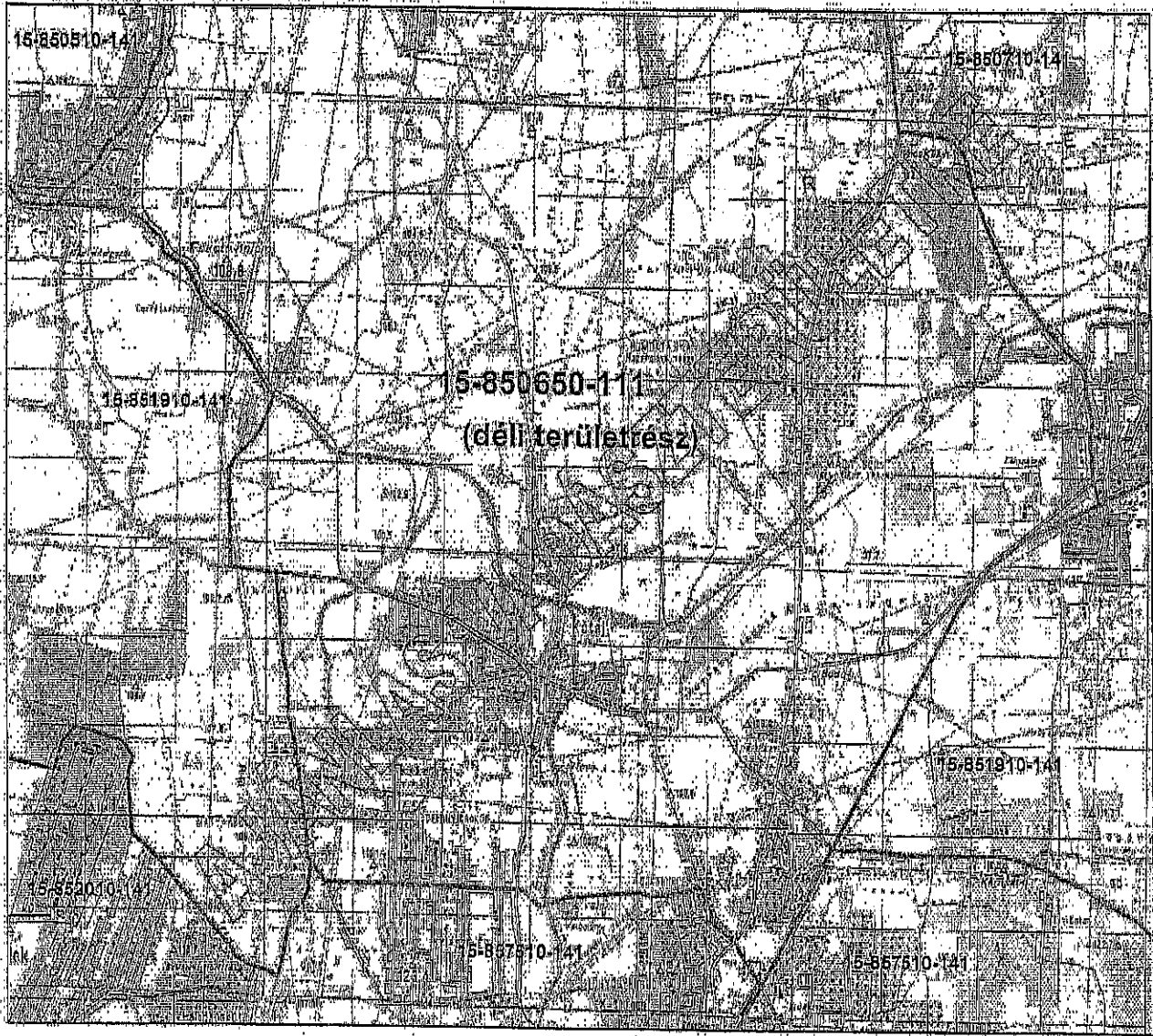
Méretarány = 1 : 90000

[Handwritten signature]



SZABOLCS-SZATMÁR-BEREGI MEGYEI
KORMÁNYHIVATAL

TÉRKÉPVÁZLAT
vadászterületi ajánláshoz
M=1:50 000



Nyíregyháza, 2016.március 29.



Kozma Péter
Kormány megbízott

Szervezeti
aláíró
tanúsítvány

Digitálisan aláírta: Szervezeti aláíró
tanúsítvány
DN: c=HU, l=Nyíregyháza, o=Szabolcs-
Szatmár-Bereg Megyei Kormányhivatal,
serialNumber=DO20141202-1D05,
sn=Szervezeti aláíró tanúsítvány,
postalCode=4400, street=Hősök tere 5.
Dátum: 2016.03.31 09:33:16 +0200

Elektronikus aláírás az X.1200-as szabvány szerinti
4400 Nyíregyháza, Könyv u. 1.3/a-3/b/47. Tel: 0647 714100, 427500-300 Fax: 427504-127
E-mail: elhatalas@nyireg.gov.hu Honlap: www.kormanyhivatal.hu



SZABOLCS-SZATMÁR-BEREG MEGYEI
KORMÁNYHIVATAL

TÉRKÉPVÁZLAT
vadászterületi ajánláshoz
M=1:50 000



Nyíregyháza, 2016. március 28.

**Szervezeti
aláíró
tanúsítvány**

Digitálisan aláírta: Szervezeti aláíró
tanúsítvány
DN: c=HU, l=Nyíregyháza, o=Szabolcs-
Szatmár-Bereg Megyei Kormányhivatal,
serialNumber=DO20141202-1DOS,
cn=Szervezeti aláíró tanúsítvány,
postalCode=4400, street=Hősök tere 5.
Dátum: 2016.03.31 09:34:01 +02'00'



Kozma Péter
Kormány megbízott

Előzetes értesítés közzétételéről a 10/2016. (II. 15.) Kormányrendelet alapján.
4400 Nyíregyháza, Kálvin ú. 10/A; Helyi iroda: Tel./fax: 42/608-500; Fax: 42/604-927.
E-mail: szabolcs@szabolcs-bereg.hu; honlap: www.kormanyhivatal.hu

[Handwritten signature]

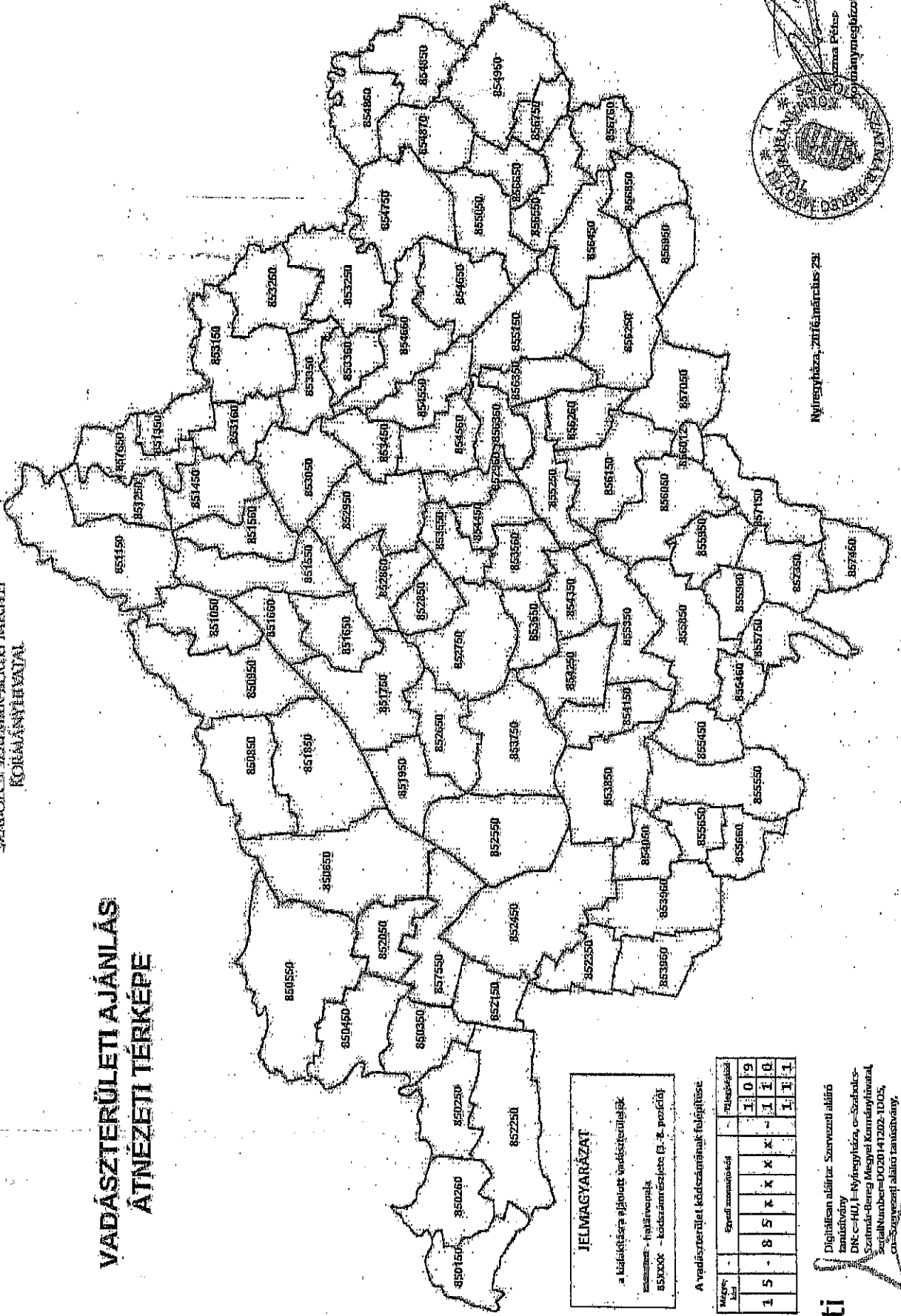
[Handwritten signature]

[Handwritten signature]



SZABOLCS-SZATMÁR-BEREGI MEGYEI
KÖRMÁNYSZÉKHELY

**VADÁSZTERÜLETI AJÁNLÁS
ÁTNEVEZÉSI TÉRKEPE**



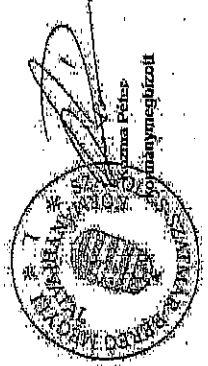
JELMAGYARÁZAT
 a kódszámokra jellemző vadászterületek
 85XXXX - hajlékvédelem
 85XXXX - kódszámcsiszolat (t. - k. pozíció)

A vadászterület kódszámának felépítése

Magyarországi terület	Szabolcs-Szatmár-Bereg Megyei terület	Vadászterület
1 5	8 5	1 0 9
		x x x x
		1 1 0
		1 1 1

Digitálisan aláírt, Szervezeti aláíró tanúsítvány
 DN: c=HU, E=Nyíregyháza, o=Szabolcs-Szatmár-Bereg Megyei Körmányszékhely, szabolcs-szatmar-bereg-koermanyszek-hegyi-terkep-1005, cn=Szabolcs-Szatmár-Bereg Megyei Körmányszékhely
 postalCode=4400, street=Hosok tere 5.
 Datum: 2016.03.31 09:05:06 +0200

Nyíregyháza, Zrínyi utca 23.



[Handwritten signatures and stamps at the bottom of the document]